

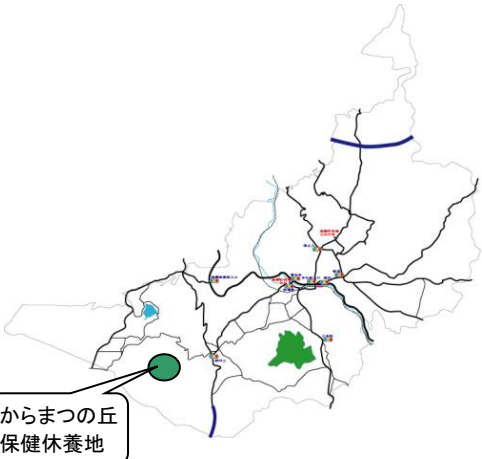
# 宅地等情報カード

市町村名	飯綱町	登録No.	1	令和2年6月1日現在
分類	売却	区画No.	5	物件の所在地 大字川上字霊仙寺山2755番地2471
物件の所有者	(氏名) 飯綱町	(連絡先)	飯綱町役場 産業観光課 商工観光係	
市町村窓口	(担当部署) 産業観光課 商工観光係	TEL:026-253-4765	FAX:026-253-6869	

現況写真	区画図等
	

物件概要	面積	宅地	1,023	m <sup>2</sup>	農地		m <sup>2</sup>	区画数		区画
	道路	舗装区分	舗装済		幅員	m ~		m		
概要	用途地域	都市計画区域内(無指定)								
	地目	山林(建ぺい率 20%) (容積率 40%)								
	物件の状況	山林								
	自然条件等	冬期積雪有								
設備状況	電気	中部電力								
	電話									
設備状況	ガス	プロパンガス								
	水道	上水道								
	下水道	浄化槽								
主要施設への距離	駅	8.8km	所有者の希望条件	<input checked="" type="checkbox"/> 売買 <input type="checkbox"/> 賃貸 <input type="checkbox"/> その他 ( )		【用途】				
	市役所	7.2km				<input checked="" type="checkbox"/> 定住住宅				
	病院	7.3km				<input checked="" type="checkbox"/> 別荘的使用				
	消防署	7.4km		【希望価格】 <div style="background-color: yellow; border: 1px solid black; padding: 5px; text-align: center;">4,294,000円</div> ( )						
	警察署	7.2km								
	保育園	4.5km								
	小学校	4.0km								
	中学校	8.5km								
主な商店	7.7km									



地図



【長野市街地から車で約30分】

# 宅地等情報カード

市町村名	飯綱町	登録No.	2	令和 2 年 6 月 1 日現在
分類	売却	区画No.	50	物件の所在地
物件の所有者		(氏名)	飯綱町	(連絡先)
市町村窓口		(担当部署)	産業観光課 商工観光係	TEL:026-253-4765 FAX:026-253-6869

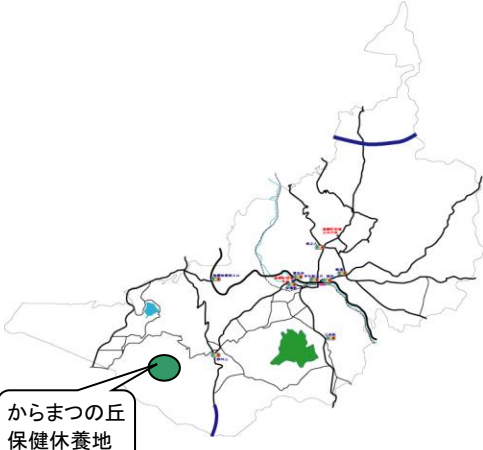
現況写真	区画図等
	

物件概要	面積	宅地	1,005	m <sup>2</sup>	農地		m <sup>2</sup>	区画数		区画
	道路	舗装区分	舗装済		幅員	m ~		m		
要件	用途地域	都市計画区域内(無指定)								
	地目	山林(建ぺい率 20%) (容積率 40%)								
	物件の状況	山林								
	自然条件等	冬期積雪有								
設備状況	電気	中部電力								
	電話									
	ガス	プロパンガス								
	水道	上水道								
	下水道	浄化槽								
	その他									

主要施設への距離	駅	9.3km	所有者の希望条件	<input checked="" type="checkbox"/> 売買	【用途】
	市役所	7.7km		<input type="checkbox"/> 賃貸	
	病院	7.8km		<input type="checkbox"/> その他	<input checked="" type="checkbox"/> 別荘的使用
	消防署	7.9km		( )	<input type="checkbox"/> その他
	警察署	7.7km			( )
	保育園	5.0km			
	小学校	4.5km			
	中学校	8.9km			
主な商店	8.2km				

**【希望価格】**  
4,219,000円



地図



【長野市街地から車で約30分】

# 宅地等情報カード

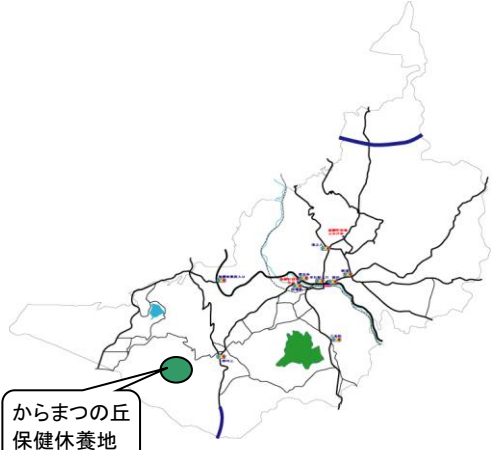
市町村名	飯綱町	登録No.	3	令和 2 年 6 月 1 日現在
分類	売却	区画No.	51	物件の所在地
物件の所有者		(氏名)	飯綱町	(連絡先)
市町村窓口		(担当部署)	産業観光課 商工観光係	TEL:026-253-4765 FAX:026-253-6869

現況写真	区画図等
	

物件概要	面積	宅地	1,004	m <sup>2</sup>	農地	m <sup>2</sup>	区画数	区画	
	道路	舗装区分	舗装済		幅員	m ~ m			
	用途地域	都市計画区域内(無指定)							
	地目	山林(建ぺい率 20%) (容積率 40%)							
	物件の状況	山林							
要	自然条件等	冬期積雪有							
	転入の際の条件等	自治会への加入							

設備状況	電 気	中部電力
	電 話	
	ガ ス	プロパンガス
	水 道	上水道
	下 水 道	浄化槽
	そ の 他	



主要施設への距離	駅	9.3km	所有者の希望条件	<input checked="" type="checkbox"/> 売 買	<b>【用途】</b> <input checked="" type="checkbox"/> 定住住宅  <input checked="" type="checkbox"/> 別荘的使用  <input type="checkbox"/> その他 ( )
	市役所	7.7km		<input type="checkbox"/> 賃 貸	
	病 院	7.8km		<input type="checkbox"/> そ の 他	
	消 防 署	7.9km		( )	
	警 察 署	7.7km		<b>【希望価格】</b>	
	保 育 園	5.0km		<b>4,215,000円</b>	
	小 学 校	4.5km		( )	
	中 学 校	8.9km			
主な商店	8.2km				

地 図  	【長野市街地から車で約30分】
---	-----------------



# 宅地等情報カード

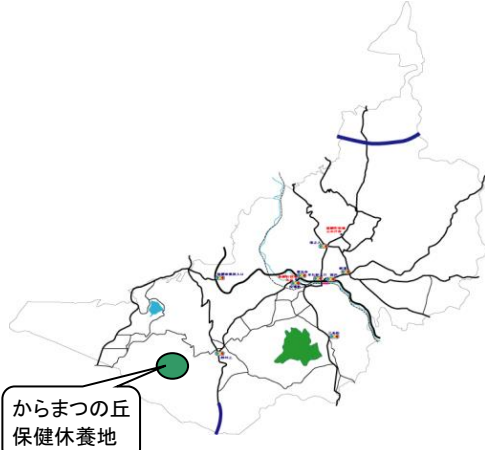
市町村名	飯綱町	登録No.	4	令和 2 年 6 月 1 日現在
分類	売却	区画No.	62	物件の所在地
物件の所有者		(氏名)	飯綱町	(連絡先)
市町村窓口		(担当部署)	産業観光課 商工観光係	TEL:026-253-4765 FAX:026-253-6869

現況写真	区画図等
	

物件概要	面積	宅地	1,044	m <sup>2</sup>	農地		m <sup>2</sup>	区画数		区画
	道路	舗装区分	舗装済		幅員	m ~ m				
設備状況	用途地域	都市計画区域内(無指定)								
	地目	山林(建ぺい率 20%) (容積率 40%)								
	物件の状況	山林								
	自然条件等	冬期積雪有								
	転入の際の条件等	自治会への加入								
設備状況	電気	中部電力								
	電話									
	ガス	プロパンガス								
	水道	上水道								
	下水道	浄化槽								
	その他									

主要施設への距離	駅	9.3km	所有者の希望条件	<input checked="" type="checkbox"/> 売買	【用途】	
	市役所	7.7km		<input type="checkbox"/> 賃貸		<input checked="" type="checkbox"/> 定住住宅
	病院	7.8km		<input type="checkbox"/> その他		<input checked="" type="checkbox"/> 別荘的使用
	消防署	7.9km		( )	<input type="checkbox"/> その他	( )
	警察署	7.7km				
	保育園	5.0km				
	小学校	4.5km				
	中学校	8.9km				
主な商店	8.2km					
				【希望価格】		
				5,003,000円		



地図



【長野市街地から車で約30分】

# 宅地等情報カード

市町村名	飯綱町	登録No.	5	令和 2 年 6 月 1 日現在
分類	売却	区画No.	65	物件の所在地
大字川上字霊仙寺山2755番地2482				
物件の所有者	(氏名) 飯綱町	(連絡先)	飯綱町役場 産業観光課 商工観光係	
市町村窓口	(担当部署) 産業観光課 商工観光係	TEL:	026-253-4765	FAX: 026-253-6869

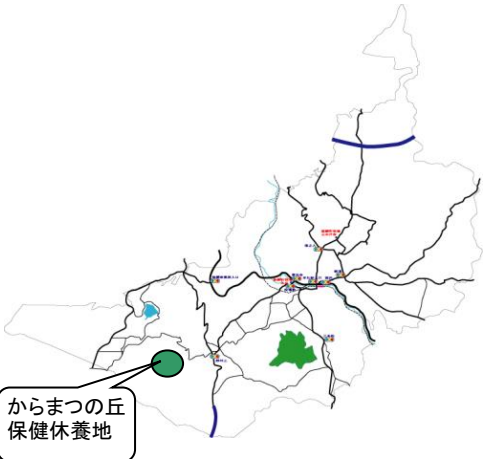
現況写真	区画図等
	

物件概要	面積	宅地	1,052	m <sup>2</sup>	農地		m <sup>2</sup>	区画数		区画
	道路	舗装区分	舗装済		幅員	m ~		m		
	用途地域	都市計画区域内(無指定)								
	地目	山林(建ぺい率 20%) (容積率 40%)								
	物件の状況	山林								
要	自然条件等	冬期積雪有								
	転入の際の条件等	自治会への加入								

設備状況	電気	中部電力
	電話	
	ガス	プロパンガス
	水道	上水道
	下水道	浄化槽
	その他	

主要施設への距離	駅	8.8km	所有者の希望条件	<input checked="" type="checkbox"/> 売買	【用途】
	市役所	7.2km		<input type="checkbox"/> 賃貸	
	病院	7.3km		<input type="checkbox"/> その他	<input checked="" type="checkbox"/> 別荘的使用
	消防署	7.4km		( )	<input type="checkbox"/> その他
	警察署	7.2km			( )
	保育園	4.5km			
	小学校	4.0km			
	中学校	8.5km			
主な商店	7.7km				
				<div style="border: 2px solid black; padding: 5px; display: inline-block;"> <b>【希望価格】</b>  <span style="background-color: yellow; font-weight: bold;">4,417,000円</span> </div>	

地図



【長野市街地から車で約30分】