

# 宅地等情報カード

|        |     |        |             |                                   |
|--------|-----|--------|-------------|-----------------------------------|
| 市町村名   | 飯綱町 | 登録No.  | 1           | 令和 3 年 6 月 1 日現在                  |
| 分類     | 売却  | 区画No.  | 5           | 物件の所在地                            |
| 物件の所有者 |     | (氏名)   | 飯綱町         | (連絡先)                             |
| 市町村窓口  |     | (担当部署) | 産業観光課 商工観光係 | TEL:026-253-4765 FAX:026-253-6869 |

|   |  |
|---|--|
| 現況写真  | 区画図等   |
|  |  |

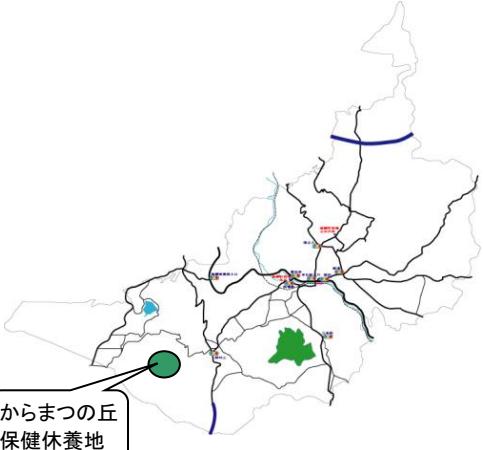
|      |          |                        |       |                |    |     |                |     |  |    |
|------|----------|------------------------|-------|----------------|----|-----|----------------|-----|--|----|
| 物件概要 | 面積       | 宅地                     | 1,023 | m <sup>2</sup> | 農地 |     | m <sup>2</sup> | 区画数 |  | 区画 |
|      | 道路       | 舗装区分                   | 舗装済   |                | 幅員 | m ~ |                | m   |  |    |
| 要件   | 用途地域     | 都市計画区域内(無指定)           |       |                |    |     |                |     |  |    |
|      | 地目       | 山林(建ぺい率 20%) (容積率 40%) |       |                |    |     |                |     |  |    |
|      | 物件の状況    | 山林                     |       |                |    |     |                |     |  |    |
|      | 自然条件等    | 冬期積雪有                  |       |                |    |     |                |     |  |    |
|      | 転入の際の条件等 | 自治会への加入                |       |                |    |     |                |     |  |    |

|      |     |        |
|------|-----|--------|
| 設備状況 | 電気  | 中部電力   |
|      | 電話  |        |
|      | ガス  | プロパンガス |
|      | 水道  | 上水道    |
|      | 下水道 | 浄化槽    |
|      | その他 |        |

|          |       |       |          |  |   |
|----------|-------|-------|----------|--|---|
| 主要施設への距離 | 駅     | 8.8km | 所有者の希望条件 | <input checked="" type="checkbox"/> 売買 | 【用途】                                      |
|          | 市役所   | 7.2km |          | <input type="checkbox"/> 賃貸            |   |
|          | 病院    | 7.3km |          | <input type="checkbox"/> その他           | <input checked="" type="checkbox"/> 別荘的使用 |
|          | 消防署   | 7.4km |          | ( )                                    | <input type="checkbox"/> その他              |
|          | 警察署   | 7.2km |          |  | ( )                                       |
|          | 保育園   | 4.5km |          |  |   |
|          | 小学校   | 4.0km |          |  |   |
|          | 中学校   | 8.5km |          |  |   |
| 主な商店     | 7.7km |       |          |  |   |

**【希望価格】**  
4,226,000円



地図



【長野市街地から車で約30分】

# 宅地等情報カード

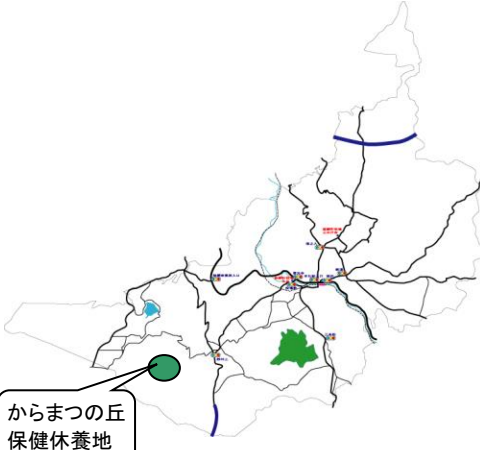
|        |  |       |    |            |
|--------|--|-------|----|------------|
| 市町村名   | 飯綱町  | 登録No. | 2  | 令和3年6月1日現在 |
| 分類     | 売却   | 区画No. | 50 | 物件の所在地     |
| 物件の所有者 | (氏名) 飯綱町 (連絡先) 飯綱町役場 産業観光課 商工観光係                     |       |    |            |
| 市町村窓口  | (担当部署) 産業観光課 商工観光係 TEL:026-253-4765 FAX:026-253-6869 |       |    |            |

|   |  |
|---|--|
| 現況写真  | 区画図等   |
|  |  |

|                  |       |                        |       |                |    |     |                |     |  |    |
|------------------|-------|------------------------|-------|----------------|----|-----|----------------|-----|--|----|
| 物件               | 面積    | 宅地                     | 1,005 | m <sup>2</sup> | 農地 |     | m <sup>2</sup> | 区画数 |  | 区画 |
|                  | 道路    | 舗装区分                   | 舗装済   |                | 幅員 | m ~ |                | m   |  |    |
| 概要               | 用途地域  | 都市計画区域内(無指定)           |       |                |    |     |                |     |  |    |
|                  | 地目    | 山林(建ぺい率 20%) (容積率 40%) |       |                |    |     |                |     |  |    |
|                  | 物件の状況 | 山林                     |       |                |    |     |                |     |  |    |
|                  | 自然条件等 | 冬期積雪有                  |       |                |    |     |                |     |  |    |
| 設<br>備<br>状<br>況 | 電気    | 中部電力                   |       |                |    |     |                |     |  |    |
|                  | 電話    |                        |       |                |    |     |                |     |  |    |
| 設<br>備<br>状<br>況 | ガス    | プロパンガス                 |       |                |    |     |                |     |  |    |
|                  | 水道    | 上水道                    |       |                |    |     |                |     |  |    |
|                  | 下水道   | 浄化槽                    |       |                |    |     |                |     |  |    |
|                  | その他   |                        |       |                |    |     |                |     |  |    |

|          |       |       |          |   |   |
|----------|-------|-------|----------|---|---|
| 主要施設への距離 | 駅     | 9.3km | 所有者の希望条件 | <input checked="" type="checkbox"/> 売買  | 【用途】                                      |
|          | 市役所   | 7.7km |          | <input type="checkbox"/> 賃貸   |   |
|          | 病院    | 7.8km |          | <input type="checkbox"/> その他  | <input checked="" type="checkbox"/> 別荘的使用 |
|          | 消防署   | 7.9km |          | ( )   | <input type="checkbox"/> その他              |
|          | 警察署   | 7.7km |          |   | ( )                                       |
|          | 保育園   | 5.0km |          |   |   |
|          | 小学校   | 4.5km |          |   |   |
|          | 中学校   | 8.9km |          |   |   |
| 主な商店     | 8.2km |       |          |   |   |
|          |       |       |          | <div style="border: 2px solid black; padding: 5px; background-color: yellow; display: inline-block;"> <b>【希望価格】</b><br/> <b>4,152,000円</b> </div> |   |

地図





【長野市街地から車で約30分】

からまつの丘  
保健休養地

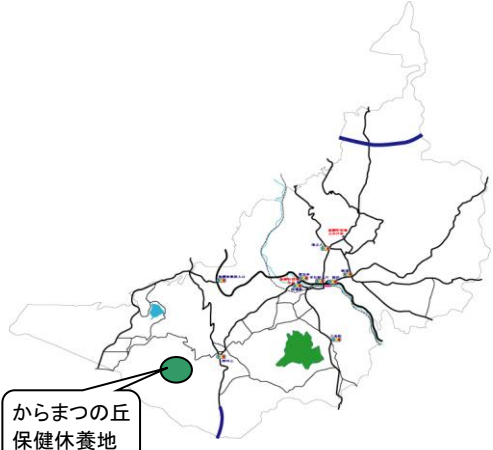
# 宅地等情報カード

|        |                    |                  |                   |                  |
|--------|--------------------|------------------|-------------------|------------------|
| 市町村名   | 飯綱町                | 登録No.            | 3                 | 令和 3 年 6 月 1 日現在 |
| 分類     | 売却                 | 区画No.            | 51                | 物件の所在地           |
| 物件の所有者 | (氏名) 飯綱町           | (連絡先)            | 飯綱町役場 産業観光課 商工観光係 |                  |
| 市町村窓口  | (担当部署) 産業観光課 商工観光係 | TEL:026-253-4765 | FAX:026-253-6869  |                  |

|   |  |
|---|--|
| 現況写真  | 区画図等   |
|  |  |



|      |          |                        |       |                |    |     |                |     |  |    |
|------|----------|------------------------|-------|----------------|----|-----|----------------|-----|--|----|
| 物件概要 | 面積       | 宅地                     | 1,004 | m <sup>2</sup> | 農地 |     | m <sup>2</sup> | 区画数 |  | 区画 |
|      | 道路       | 舗装区分                   | 舗装済   |                | 幅員 | m ~ |                | m   |  |    |
| 概要   | 用途地域     | 都市計画区域内(無指定)           |       |                |    |     |                |     |  |    |
|      | 地目       | 山林(建ぺい率 20%) (容積率 40%) |       |                |    |     |                |     |  |    |
|      | 物件の状況    | 山林                     |       |                |    |     |                |     |  |    |
|      | 自然条件等    | 冬期積雪有                  |       |                |    |     |                |     |  |    |
| 設備状況 | 転入の際の条件等 | 自治会への加入                |       |                |    |     |                |     |  |    |
|      | 電気       | 中部電力                   |       |                |    |     |                |     |  |    |
|      | 電話       |                        |       |                |    |     |                |     |  |    |
|      | ガス       | プロパンガス                 |       |                |    |     |                |     |  |    |
|      | 水道       | 上水道                    |       |                |    |     |                |     |  |    |
|      | 下水道      | 浄化槽                    |       |                |    |     |                |     |  |    |
| その他  |          |                        |       |                |    |     |                |     |  |    |

|   |       |       |          |  |   |
|---|-------|-------|----------|--|---|
| 主要施設への距離  | 駅     | 9.3km | 所有者の希望条件 | <input checked="" type="checkbox"/> 売買 | 【用途】                                      |
|   | 市役所   | 7.7km |          | <input type="checkbox"/> 賃貸            |   |
|   | 病院    | 7.8km |          | <input type="checkbox"/> その他           | <input checked="" type="checkbox"/> 別荘的使用 |
|   | 消防署   | 7.9km |          | ( )                                    | <input type="checkbox"/> その他              |
|   | 警察署   | 7.7km |          |  | ( )                                       |
|   | 保育園   | 5.0km |          |  |   |
|   | 小学校   | 4.5km |          |  |   |
|   | 中学校   | 8.9km |          |  |   |
| 主な商店  | 8.2km |       |          |  |   |
| <div style="border: 2px solid black; padding: 5px; display: inline-block; background-color: yellow;"> <b>【希望価格】</b><br/> <b>4,148,000円</b> </div> |       |       |          |  |   |

|  |                        |
|--|------------------------|
| <p>地図</p>  <p style="text-align: center;">からまつの丘<br/>保健休養地</p> | <p>【長野市街地から車で約30分】</p> |
|--|------------------------|

# 宅地等情報カード

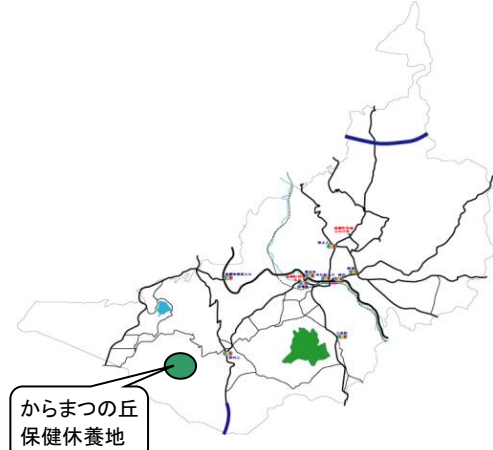
|                     |                    |       |                   |                   |
|---------------------|--------------------|-------|-------------------|-------------------|
| 市町村名                | 飯綱町                | 登録No. | 4                 | 令和3年6月1日現在        |
| 分類                  | 売却                 | 区画No. | 62                | 物件の所在地            |
| 大字川上字霊仙寺山2755番地2576 |                    |       |                   |                   |
| 物件の所有者              | (氏名) 飯綱町           | (連絡先) | 飯綱町役場 産業観光課 商工観光係 |                   |
| 市町村窓口               | (担当部署) 産業観光課 商工観光係 | TEL:  | 026-253-4765      | FAX: 026-253-6869 |

|   |  |
|---|--|
| 現況写真  | 区画図等   |
|  |  |

|      |          |                        |       |                |    |     |                |     |  |    |
|------|----------|------------------------|-------|----------------|----|-----|----------------|-----|--|----|
| 物件概要 | 面積       | 宅地                     | 1,044 | m <sup>2</sup> | 農地 |     | m <sup>2</sup> | 区画数 |  | 区画 |
|      | 道路       | 舗装区分                   | 舗装済   |                | 幅員 | m ~ |                | m   |  |    |
| 設備状況 | 用途地域     | 都市計画区域内(無指定)           |       |                |    |     |                |     |  |    |
|      | 地目       | 山林(建ぺい率 20%) (容積率 40%) |       |                |    |     |                |     |  |    |
|      | 物件の状況    | 山林                     |       |                |    |     |                |     |  |    |
|      | 自然条件等    | 冬期積雪有                  |       |                |    |     |                |     |  |    |
|      | 転入の際の条件等 | 自治会への加入                |       |                |    |     |                |     |  |    |
| 設備状況 | 電気       | 中部電力                   |       |                |    |     |                |     |  |    |
|      | 電話       |                        |       |                |    |     |                |     |  |    |
|      | ガス       | プロパンガス                 |       |                |    |     |                |     |  |    |
|      | 水道       | 上水道                    |       |                |    |     |                |     |  |    |
|      | 下水道      | 浄化槽                    |       |                |    |     |                |     |  |    |
|      | その他      |                        |       |                |    |     |                |     |  |    |

|   |       |       |          |  |   |
|---|-------|-------|----------|--|---|
| 主要施設への距離  | 駅     | 9.3km | 所有者の希望条件 | <input checked="" type="checkbox"/> 売買 | 【用途】                                      |
|   | 市役所   | 7.7km |          | <input type="checkbox"/> 賃貸            |   |
|   | 病院    | 7.8km |          | <input type="checkbox"/> その他           | <input checked="" type="checkbox"/> 別荘的使用 |
|   | 消防署   | 7.9km |          | ( )                                    | <input type="checkbox"/> その他              |
|   | 警察署   | 7.7km |          |  | ( )                                       |
|   | 保育園   | 5.0km |          |  |   |
|   | 小学校   | 4.5km |          |  |   |
|   | 中学校   | 8.9km |          |  |   |
| 主な商店  | 8.2km |       |          |  |   |
| <div style="border: 2px solid black; padding: 5px; display: inline-block; background-color: yellow;"> <b>【希望価格】</b><br/> <b>4,924,000円</b> </div> |       |       |          |  |   |



地図



【長野市街地から車で約30分】

# 宅地等情報カード

|                     |        |             |                  |                   |
|---------------------|--------|-------------|------------------|-------------------|
| 市町村名                | 飯綱町    | 登録No.       | 5                | 令和3年6月1日現在        |
| 分類                  | 売却     | 区画No.       | 65               | 物件の所在地            |
| 大字川上字霊仙寺山2755番地2482 |        |             |                  |                   |
| 物件の所有者              | (氏名)   | 飯綱町         | (連絡先)            | 飯綱町役場 産業観光課 商工観光係 |
| 市町村窓口               | (担当部署) | 産業観光課 商工観光係 | TEL:026-253-4765 | FAX:026-253-6869  |

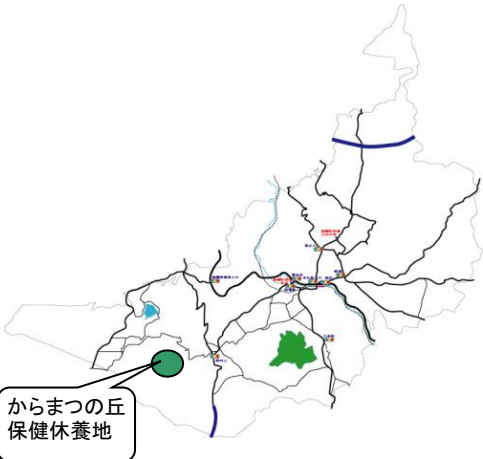
|   |  |
|---|--|
| 現況写真  | 区画図等   |
|  |  |

|      |          |                        |       |                |    |     |                |     |  |    |
|------|----------|------------------------|-------|----------------|----|-----|----------------|-----|--|----|
| 物件概要 | 面積       | 宅地                     | 1,052 | m <sup>2</sup> | 農地 |     | m <sup>2</sup> | 区画数 |  | 区画 |
|      | 道路       | 舗装区分                   | 舗装済   |                | 幅員 | m ~ |                | m   |  |    |
|      | 用途地域     | 都市計画区域内(無指定)           |       |                |    |     |                |     |  |    |
|      | 地目       | 山林(建ぺい率 20%) (容積率 40%) |       |                |    |     |                |     |  |    |
|      | 物件の状況    | 山林                     |       |                |    |     |                |     |  |    |
| 要    | 自然条件等    | 冬期積雪有                  |       |                |    |     |                |     |  |    |
|      | 転入の際の条件等 | 自治会への加入                |       |                |    |     |                |     |  |    |

|      |     |        |
|------|-----|--------|
| 設備状況 | 電気  | 中部電力   |
|      | 電話  |        |
|      | ガス  | プロパンガス |
|      | 水道  | 上水道    |
|      | 下水道 | 浄化槽    |
| その他  |     |        |

|   |       |       |          |  |   |
|---|-------|-------|----------|--|---|
| 主要施設への距離  | 駅     | 8.8km | 所有者の希望条件 | <input checked="" type="checkbox"/> 売買 | 【用途】                                      |
|   | 市役所   | 7.2km |          | <input type="checkbox"/> 賃貸            |   |
|   | 病院    | 7.3km |          | <input type="checkbox"/> その他           | <input checked="" type="checkbox"/> 別荘的使用 |
|   | 消防署   | 7.4km |          | ( )                                    | <input type="checkbox"/> その他              |
|   | 警察署   | 7.2km |          |  | ( )                                       |
|   | 保育園   | 4.5km |          |  |   |
|   | 小学校   | 4.0km |          |  |   |
|   | 中学校   | 8.5km |          |  |   |
| 主な商店  | 7.7km |       |          |  |   |
| <div style="border: 2px solid black; padding: 5px; display: inline-block; background-color: yellow;"> <b>【希望価格】</b><br/> <b>4,347,000円</b> </div> |       |       |          |  |   |

地図



【長野市街地から車で約30分】

からまつの丘 保健休養地